INQUADRAMENTO

LA REPUBBLICA ORIENTALE DELL'URUGUAY È UNO STATO CHE SI TROVA NELLA PARTE ORIENTALE DEL CONTINENTE SUD AMERICANO. CONFINA A NORD-EST CON IL BRASILE, A OVEST CON L'ARGENTINA E A SUD-EST CON L'OCEANO ATLANTICO. LA SUA SUPERFICIE È DI 176'215 Km², IL SECONDO PAESE PIÙ PICCOLO DEL SUD AMERICA IN TERMINI DI TERRITORIO DOPO IL SURINAME.
LA POPOLAZIONE URUGUAIANA È DI 3,29 MILIONI DI ABITANTI.

LA SUPERFICIE TOTALE DEL TERRITORIO URUGUAIANO COPRE 318'413 Km²

SI TRATTA DI UNA REPUBBLICA PRESIDENZIALE DIVISA IN 19 DIPARTIMENTI E 89 MUNICIPI.
LA CAPITALE E LA CITTÀ PIÙ POPOLOSA È MONTEVIDEO, CON 1,3 MILIONI DI ABITANTI, LA CUI AREA METROPOLITANA RAGGIUNGE 1,7 MILIONI DI ABITANTI.

SALTO SI TROVA A 500 Km DALLA CAPITALE ED È L'UNICA CITTÀ AL DI FUORI DEL DIPARTIMENTO DI MONTEVIDEO CON UNA POPOLAZIONE CHE SUPERI I 100'000 ABITANTI.

POP. MONTEVIDEO 1'304'729 ab.

POP. SALTO 117'012 ab.

POP. RIMANENTE 1'791'406 ab.

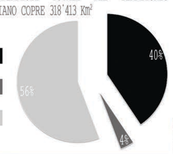

*TUTTI I DATI SI RIFERISCONO AL CENSIMENTO DEL 2011

DATI RELATIVI AL DIPARTIMENTO DI SALTO

IL DIPARTIMENTO DI SALTO È SITUATO NEL NORD DELL'URUGUAY, LIMITATO A NORD DAL DIPARTIMENTO DI ARTIGAS, A EST DAL DIPARTIMENTO DI RIVERA E TACUAREMBO E A SUD DAL DIPARTIMENTO DI PAYSANDÚ.
IL CONFINE OVEST COSTITUISCE LA FRONTIERA CON L'ARGENTINA.
SALTO, LA CAPITALE, SI TROVA LUNGO LE RIVE DEL FIUME URUGUAY ED È UN IMPORTANTE CENTRO AGRICOLO E COMMERCIALE. ALTRI CENTRI URBANI IMPORTANTI SONO SAN ANTONIO, COSTITUZIONE E BELÉN.

SUPERFICIE DIPARTIMENTO DI SALTO: 13'950 km²

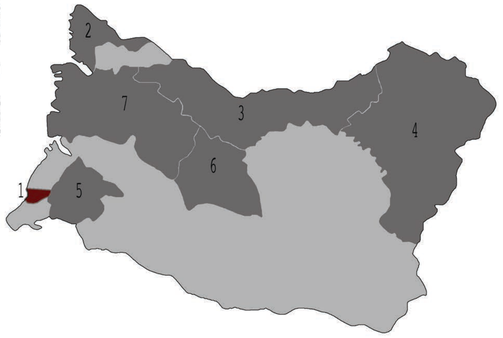

1- CITTA' DI SALTO
2- MUNICIPIO DI BELEN
3- MUNICIPIO DI COLONIA LAVALLEJA
4- MUNICIPIO DI MATAOJO
5- MUNICIPIO DI SAN ANTONIO
6- MUNICIPIO DI VALENTIN
7- MUNICIPIO DI VILLA COSTITUCION

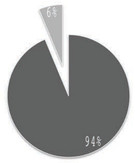

POPOLAZIONE RESIDENTE NEL DIPARTIMENTO 124'878 abitanti

POPOLAZIONE RURALE 7'849 ab (6%)

POPOLAZIONE URBANA 117'029 ab (94%)

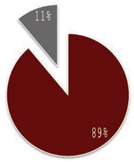

DIVISIONE DELLA POPOLAZIONE URBANA NEL DIPARTIMENTO 117'129 abitanti

POPOLAZIONE DEI MUNICIPI 13'001 ab (11%)

POPOLAZIONE DI SALTO 104'128 ab (89%)

GRAZIE AL CENSIMENTO DEL 2011 REALIZZATO DALL'ISTITUTO NAZIONALE DI STATISTICA SI PUÒ NOTARE COME LA POPOLAZIONE DELL'INTERO DIPARTIMENTO SI CONCENTRI PREVALENTEMENTE NELLE AREE URBANE E PIÙ PRECISAMENTE DELLA CITTÀ DI SALTO. È MOLTO INTERESSANTE NOTARE COME CI SIA UN NOTEVOLE DIVARIO TRA LA POPOLAZIONE DELLA CAPITALE E QUELLA DELLE ALTRE CITTÀ IMPORTANTI PER NUMERO DI ABITANTI.

DIVISIONE DELLA POPOLAZIONE PER FASCE D'ETÀ NEL DIPARTIMENTO

IL 35 % DEGLI ABITANTI DEL DIPARTIMENTO DI SALTO HA TRA GLI 0 E I 19 ANNI, RIENTRANDO NELLA MEDIA NAZIONALE.
LA POPOLAZIONE MEDIA URUGUAIANA È TRA LE PIÙ MATURE DEL SUD AMERICA.

0-9 ANNI
10-19 ANNI
20-29 ANNI
30-39 ANNI
40-49 ANNI
50-59 ANNI
60-69 ANNI
70-79 ANNI
80-89 ANNI
90 + ANNI

EVOLUZIONE DELLA POPOLAZIONE DIPARTIMENTALE NEL TEMPO

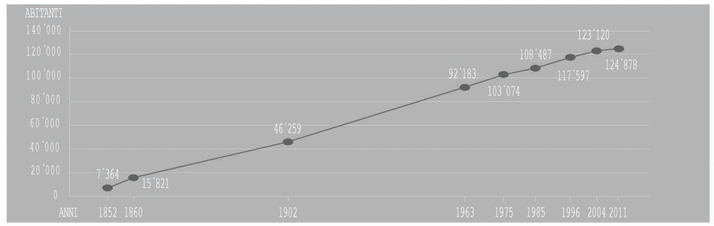

IL CONSOLIDAMENTO DELL'ECONOMIA, FONDATA PRINCIPALMENTE SULL'ALLEVAMENTO ESTENSIVO FINALIZZATO ALL'ESPORTAZIONE PUÒ SPIEGARE IN PARTE L'EVOLUZIONE DEMOGRAFICA.
L'ALLEVAMENTO AI FINI DELL'ESPORTAZIONE HA STIMOLATO LO SVILUPPO DI NUCLEI URBANI INTERMEDI E CONSOLIDATO LA CRESCITA DELLA CAPITALE, PRINCIPALE PORTO D'ESPORTAZIONE.

L'AREA URBANIZZATA DELLA CITTÀ DI SALTO

RAGGIO DI 1 Km
RAGGIO DI 2 Km
RAGGIO DI 3 Km
RIO URUGUAY
URBANIZZATO
PARCO PUBBLICO

GRAZIE A QUESTO SCHEMA SI PUÒ NOTARE COME, PARTENDO DAL CENTRO STORICO DELLA CITTÀ, FORMATO DA PIAZZA ARTIGAS, SULLA QUALE SI AFFACCIANO LA CATTEDRALE E L'EX MERCATO COPERTO, SI POSSA RACCHIUDERE L'INTERA CITTÀ IN TRE CERCHI CONCENTRICI DI 1 Km CIASCUNO.
È INTERESSANTE NOTARE COME I DUE PARCHI PRINCIPALI DELLA CITTÀ, IL PARCO SOLARI E IL PARCO ZOOLOGICO SI TROVINO ENTRAMBI A 1 Km DAL CENTRO DELLA CITTÀ, RISPETTIVAMENTE A NORD E A SUD.

CITTÀ DI SALTO

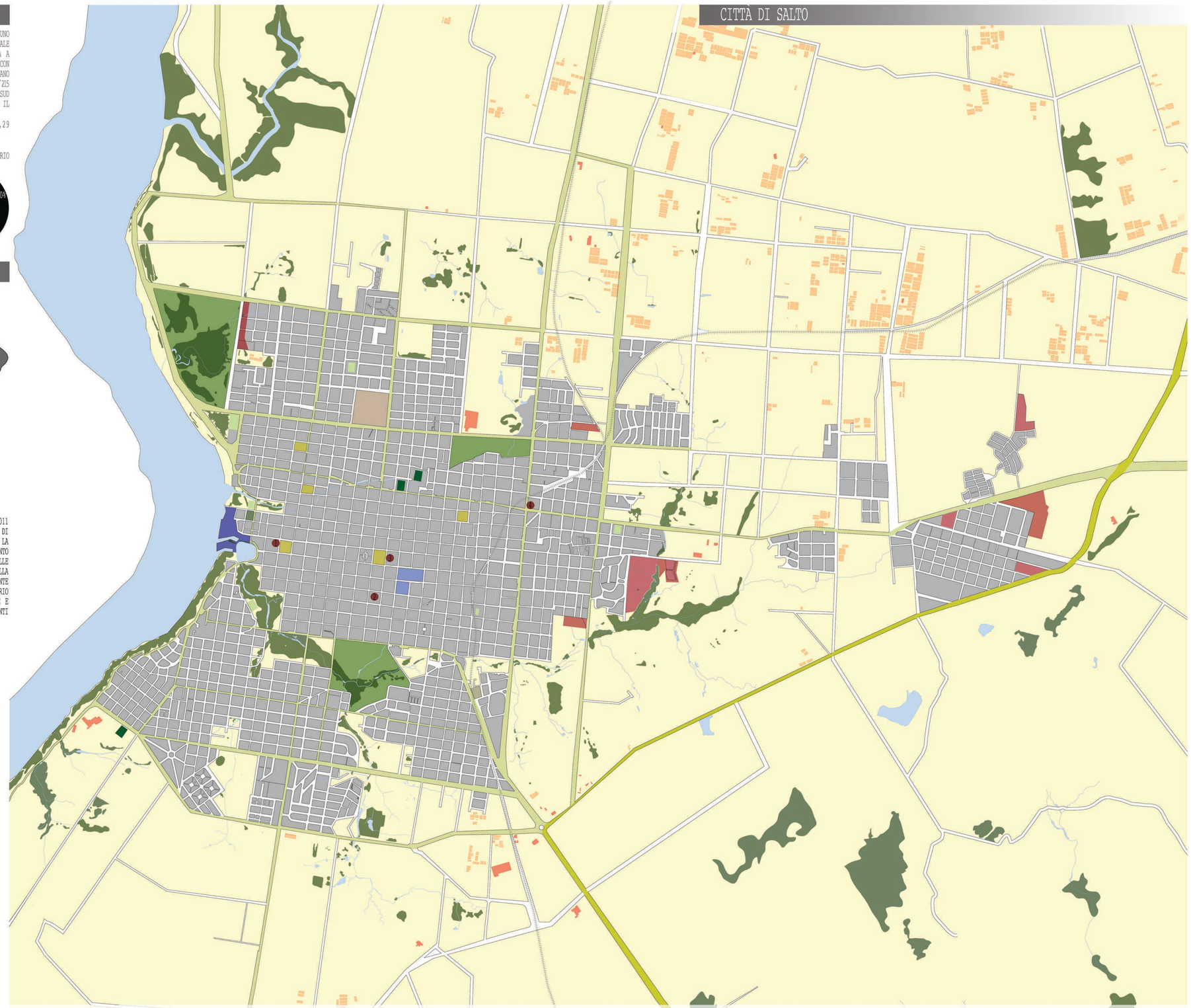

EDIFICATO
AREA AGRICOLA
SERRA
AREA VERDE NATURALE
AREA VERDE SPORTIVA
PARCO PUBBLICO
IMPIANTO SPORTIVO
PARCO PIAZZA
ASENTAMIENTOS IRREGULARES (COSTRUZIONI ABUSIVE)
EX AREA PORTUALE
AREA UNIVERSITARIA
AREA INDUSTRIALE/COMMERCIALE
AREA MILITARE
STRADA A PERCORRENZA VELOCE
STRADA PRINCIPALE
STRADA SECONDARIA
FERROVIA

SERVIZI PRINCIPALI
1 MUNICIPIO DELLA CITTA' DI SALTO
2 OSPEDALE DIPARTIMENTALE DI SALTO
3 CATTEDRALE SAN GIOVANNI BATTISTA
4 CAPOLINEA BUS INTERDIPARTIMENTALI

0 100 500 1000 m
SCALA 1 : 20000

CORSO DI LAUREA MAGISTRALE
IN"PROGETTAZIONE DELLE AREE VERDI E DEL PAESAGGIO"
ANNO ACCADEMICO 2016/2017

RELATORE PROF. GIULIO SENES
CORELATORE PROF. RAFAEL DODERA
(UNIVERSITÀ DI MONTEVIDEO)

CANDIDATA CERUTTI FABIOLA

SI RINGRAZIA ISIDRA SOLARI, PRESIDENTE DELLA "COMMISSIONE ONORARIA DEL PATRIMONIO STORICO", PER IL FONDAMENTALE AIUTO

VALORIZZAZIONE
DEL PARCO SOLARI
A SALTO (URUGUAY)

TAVOLA N° 1
INQUADRAMENTO

PARQUE SOLARI